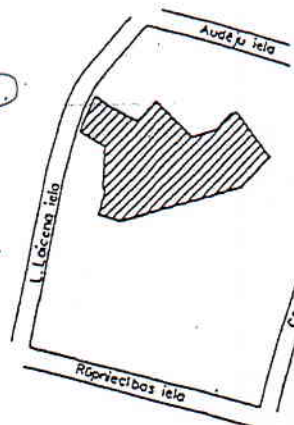


PUNKTU KOORDINĀTAS

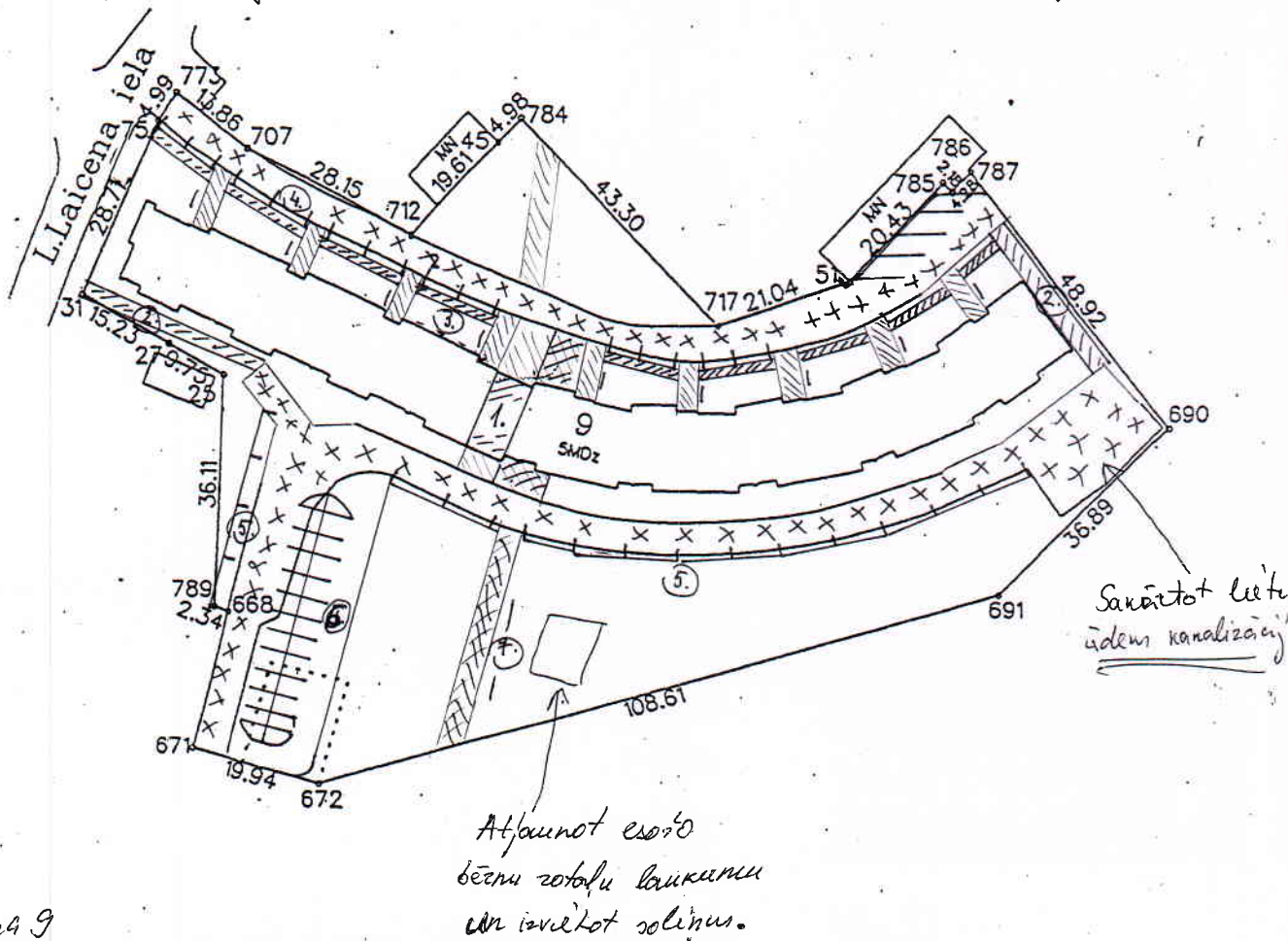
X	Y
377523.47	585055.89
377515.15	585066.97
377502.09	585091.90
377516.16	585105.55
377519.70	585109.06
377488.58	585139.15
377495.09	585159.15
377509.72	585173.40
377508.08	585174.84
377511.28	585177.68
377472.63	585207.66
377446.80	585181.34
377417.32	585076.84
377422.91	585057.70
377444.18	585063.34
377445.02	585061.16
377481.07	585063.04
377485.80	585054.51
377493.21	585041.21
377519.34	585053.09

koordinātu 1992. g. sistēma
 koeficients 0.999689
 atbilst 10197 m²

ZEMES GABAL
 IZVIETOJUMA SHĒ



- 1) Velo un ratiņu novietne, aizbūvējot, pusi no tuneļa. Otrā tuneļa pusē aizvietot vecās betona plāksnes ar citu segumu (arī trepes). ①
- 2) Izveidot jaunus gājēju ceļus mājas galos ②
- 3) Savienot esošos ielu mezglus, izveidojot atpakaļ tēln gājēju ceļu. ③. Vēlā mājas garumā (atbraucot tuneļi).
- 4) Gājēju ceļu iplānot auto stāvvietas ④
- 5) Stāvvietas garc iebrauktuvēs malā ⑤
- 6) Jauns stāvēšanas laukums ⑥
- 7) Atjaunot gājēju ceļu uz mīkstām ⑦
- 8) Atjaunot braucamās daļas ceļa segumu ⑧
- 9) Pie iebraucam velo novietne + soliņš + mīkstā (mekētājiem) ⑨



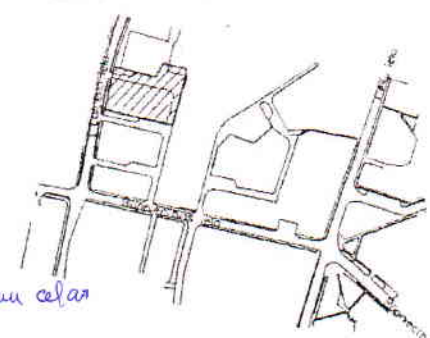
L. Laicena 9
 mājas padomes priekšsēdētāja
 Māris Dzelzs

EKSPLIKĀCIJA

Zemes lietošanas veidi

Kadastrālā laikšajam zemēt zemei	Lai skaits							zemes zīmju dielām	zemes zīmju brīdīgumiem	zemes celēm	pabeigta zemes	metrālais L.Z. Nr.
	grāmatzeme	caurle dārz	plīvārs	govs tās	mežs	krāsnis	paui					
0.2943	-	-	-	-	-	-	-	-	0.2943	-	-	-

ZEMES IZVIETOJUMA SHĒMA

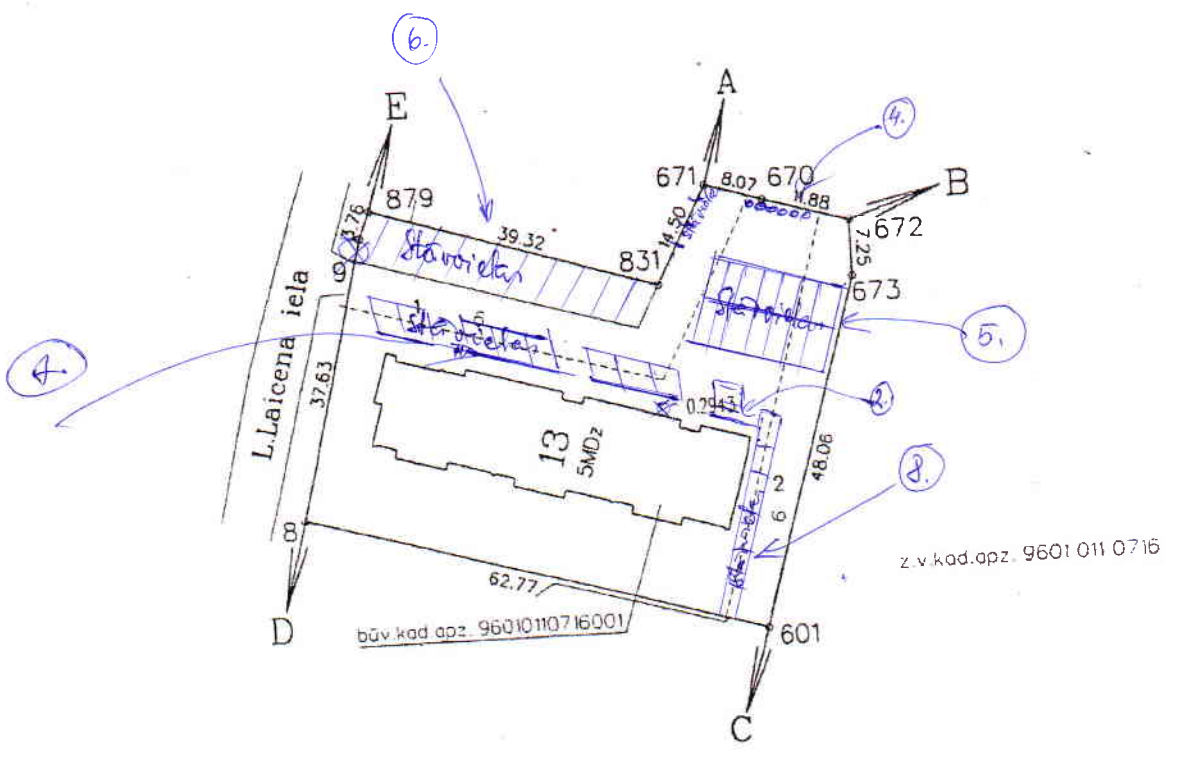


ROBEŽPUNKTU KOORDINĀTAS

	X	Y
671	377422.91	585057.70
670	377420.60	585065.43
672	377417.32	585076.84
673	377410.08	585076.85
601	377364.05	585063.06
8	377381.69	585002.83
9	377418.24	585011.72
879	377421.74	585013.10
831	377410.23	585050.68

- 1) Atjaunot brīvdabas daļas un stāvējamu celis segumu (nav būtiski izmaiņas)
- 2) Atjaunot gatvju celis pēc pilsētas iestādes noteikumiem
- 3) Izmantot melnās līnijas pie kuras no kopējās platības
- 4) Iestādīt melnās līnijas pie kuras no kopējās platības
- 5) Iestādīt melnās līnijas pie kuras no kopējās platības
- 6) Iestādīt melnās līnijas pie kuras no kopējās platības

Latvijas koordinātu 1992. g. sistēma
Mēroga koeficients 0.999688
Platība 0.2943ha (2943 m²)



L. Laicena 15
noties uz ceļu
Olga Spulka
10.12.2007



- Robežjošo zemes vienību saraksts:
- no A līdz B z.v.kad.apz. 96010110717
 - no B līdz C z.v.kad.apz. 96010110713
 - no C līdz D z.v.kad.apz. 96010110715
 - no D līdz E z.v.kad.apz. 96010110020
 - no E līdz A z.v.kad.apz. 96010110708

Saišinājumi:
z.v.kad.apz. zemes vienības kadastra apzīmējums
būv.kad.apz. būves kadastra apzīmējums

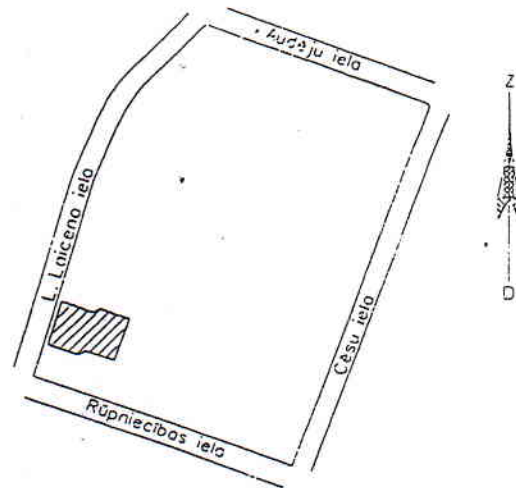
Saskaņoja: Pašvaldība	PARAKSTS	J. Zariņš	20.12.2007
Plānu izgatavoja		A. Podnieks	03.09.2007.

Mērogs 1:1000

ROBEŽPUNKTU KOORDINĀTAS

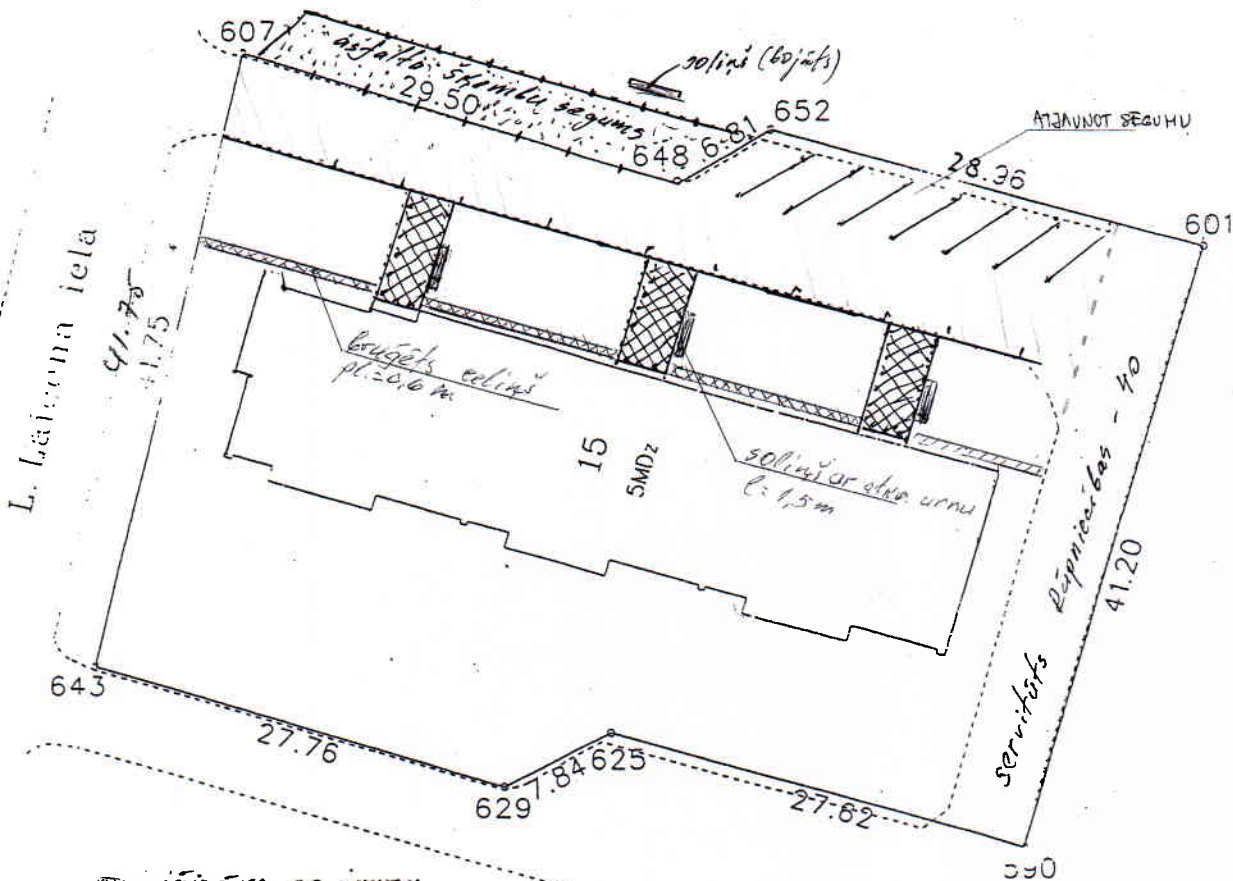
	X	Y
607	377377.35	585001.11
648	377368.83	585029.35
652	377372.19	585035.27
601	377364.05	585063.06
690	377324.50	585051.59
625	377332.30	585025.10
629	377328.75	585018.12
643	377336.73	584991.54

ZEMES GABALA
IZVIETOJUMA SHĒMA



Latvijas koordinātu 1992. g. sistēma
Mēroga koeficients 0.999689

Platība 2578 m²




- jāierīko no jauna

Apzīmēti mājas
padomē 10.12.2018

padomē pr-jā

[Signature] Aldis Sprancis 26319596
11.12.2018

Mērogs 1:500



VALSTS ZEMES DIENESTS
Valmieras rajona nodaļa
Mērniecības birojs

Biroja vadītājs	<i>[Signature]</i>	R.Kozulāns	27.05.1997
Robežas ierēdņa	<i>[Signature]</i>	U.Ozols	14.05.1997
Plānu zīmēja	<i>[Signature]</i>	I.Sprancis	27.05.1997